# Situasjonskart for bruk i kartretting

Framgangsmåte for www.nordhordlandskart.no/1253

Utgangspunktet for kartet er eit situasjonskart med grått bakgrunnskart, bygningar og eigedomsgrenser: https://www.nordhordlandskart.no/share/c289b9089779

1. Navigere til eigedomen kan gjerast i kartet, eller ved å søkje opp eigedomen via søkjefeltet øvst til venstre. For å søkje på gnr/bnr trykker ein på lupa ved søkjefeltet og vel «Eiendommer etter gnr/bnr»

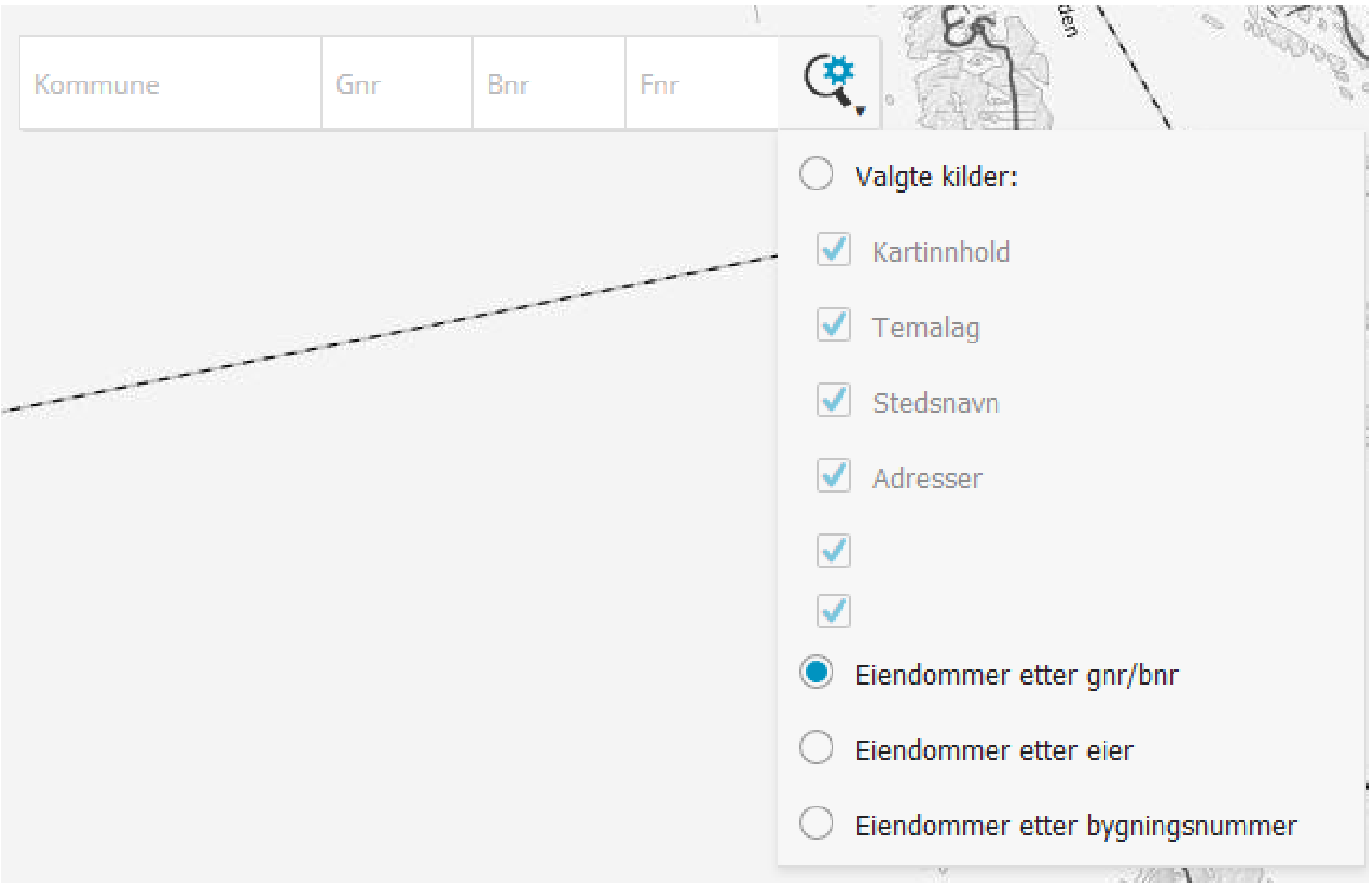


2. Ved å skrive inn Gnr og bnr og trykke *enter* kjem ein til eigedomen.

3. For å lukke tabellen trykker ein på krysset bak «Eiendom» i venstre kant

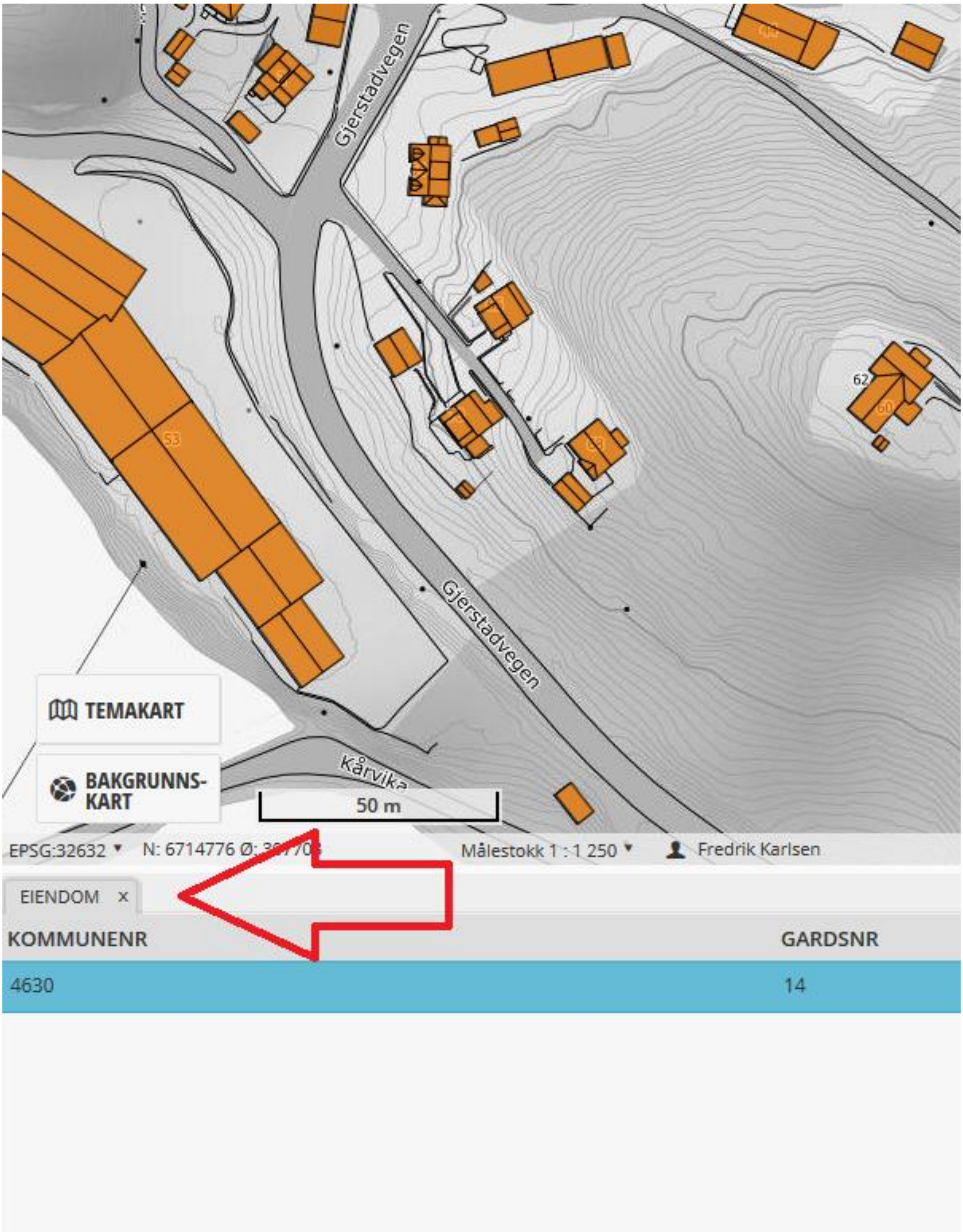

4. Ein kan no teikne inn ny grense og feil grense ved hjelp av teikneverktøyet i kartet. Dette ligg i menyen til høgre i kartet.

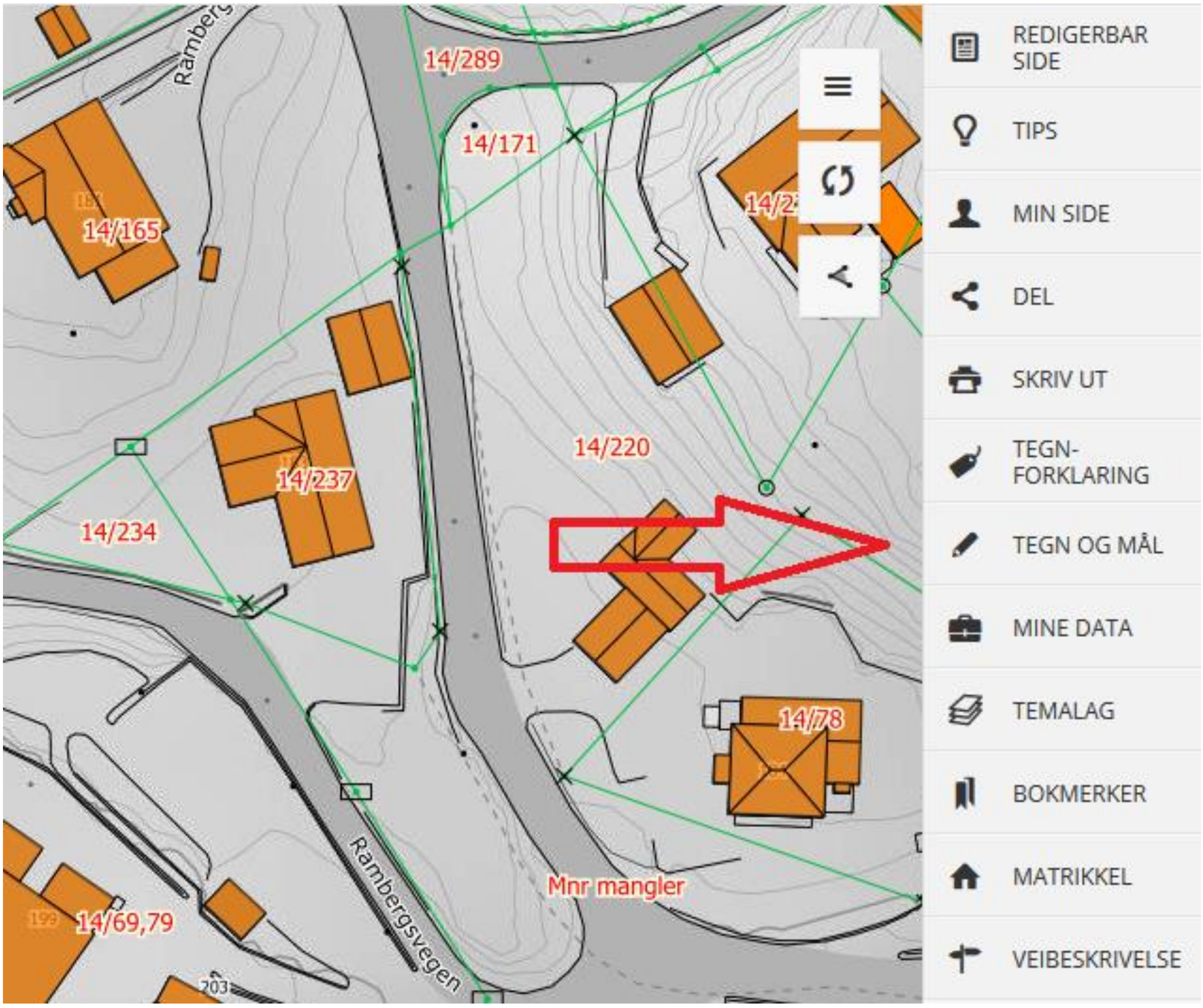


5. I verktøyet kan ein teikne punkt, linjer eller polygonar. For grenser er det linjer som er aktuelt.

6. Ein vel linje, gir linja ein tittel, til dømes «Ny grense» og huker av for «vis etikett i kart»

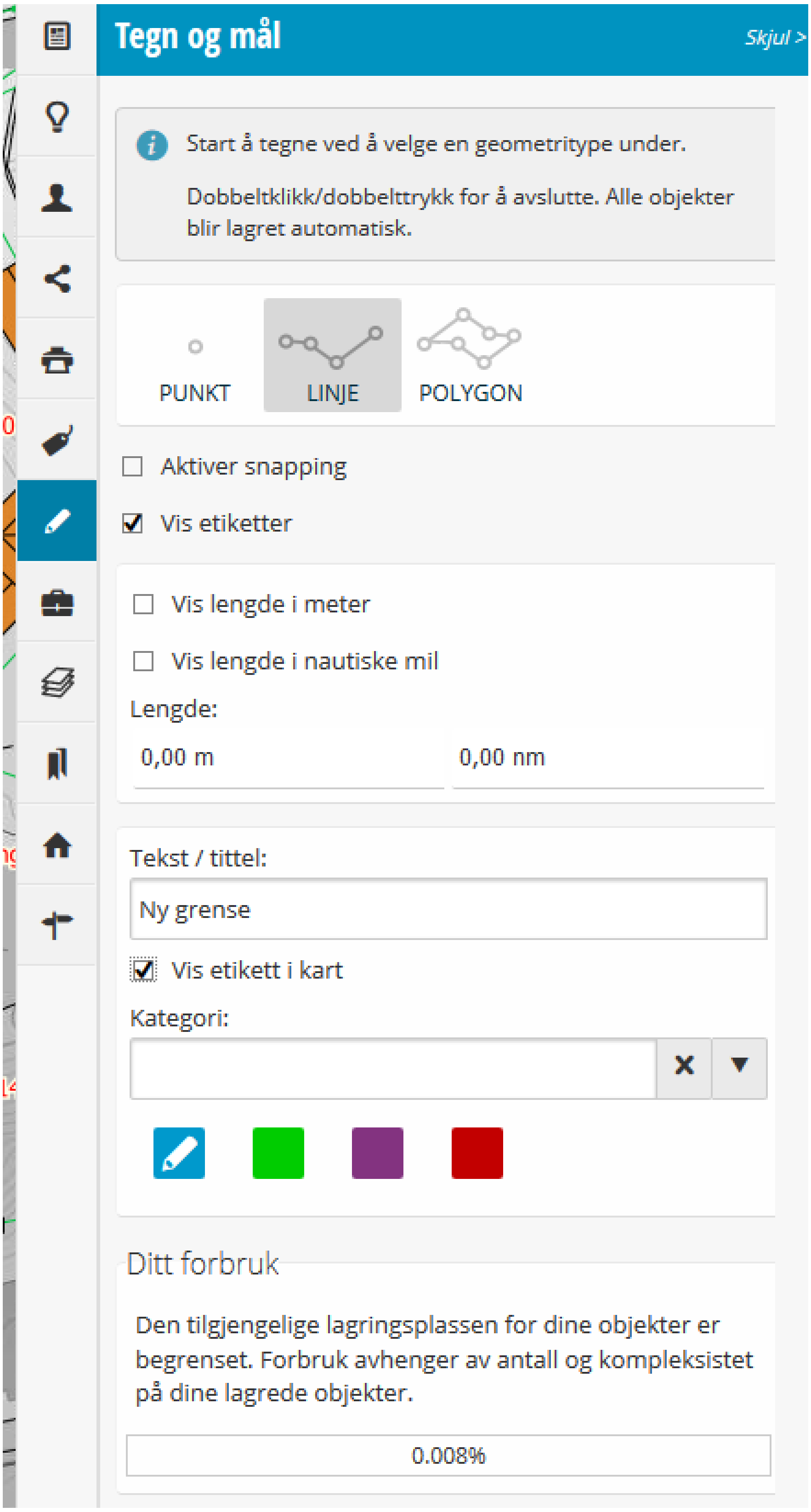


7. Då er det berre å klikke i kartet for å teikne linje. For å avslutte dobbeltklikkar ein siste punkt i linja.

8. For å teikne ei ny linje, er det berre å velje linje på nytt og gi den ein ny tittel.

9. Alt som ein teiknar i kartet blir lagra nedst til høgre, viss ein er innlogga brukar blir det lagra til neste gong.

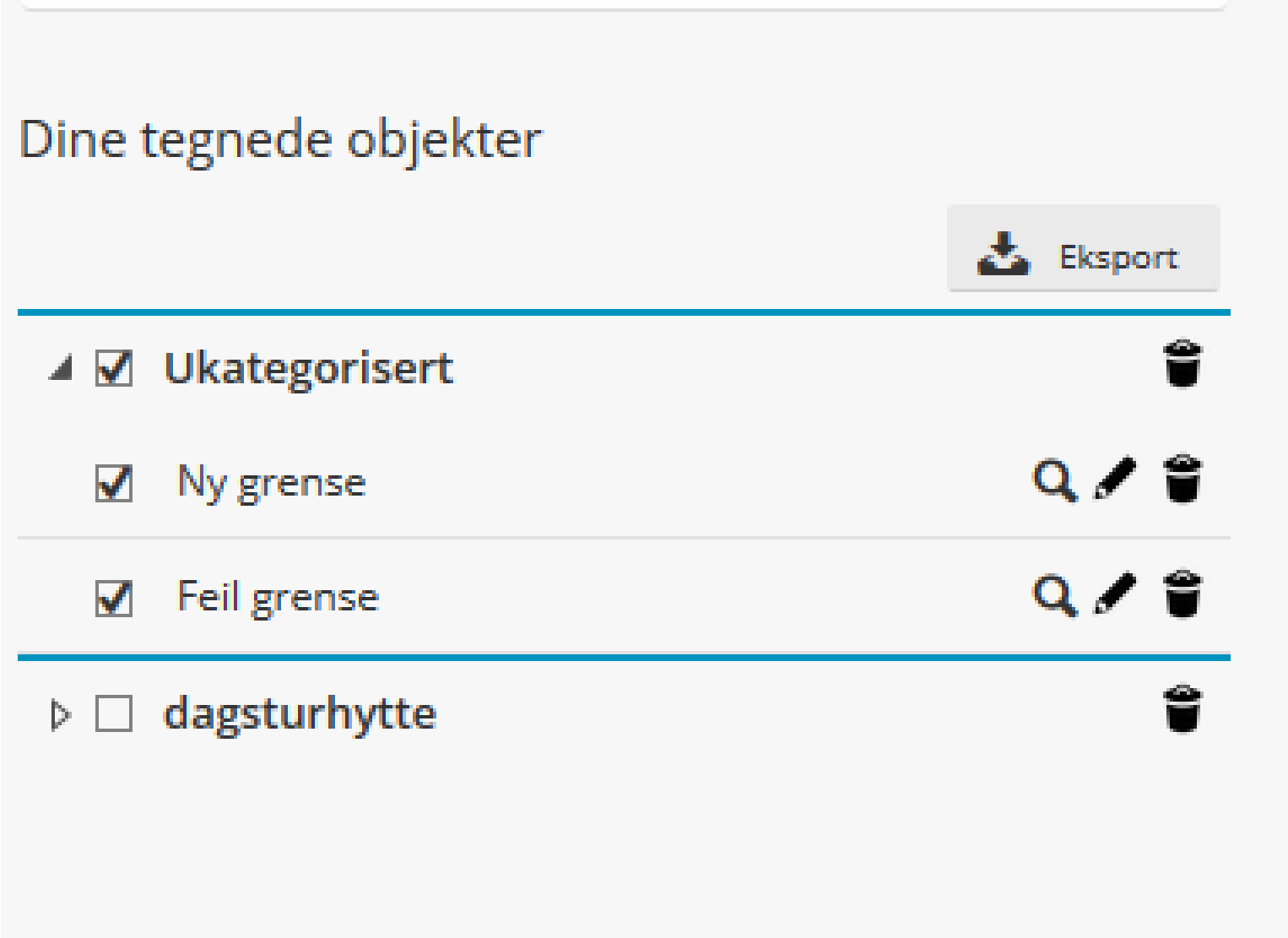

10. For å skrive ut kart eller lagre som pdf bruker ein valet for utskrift i menyen til høgre.

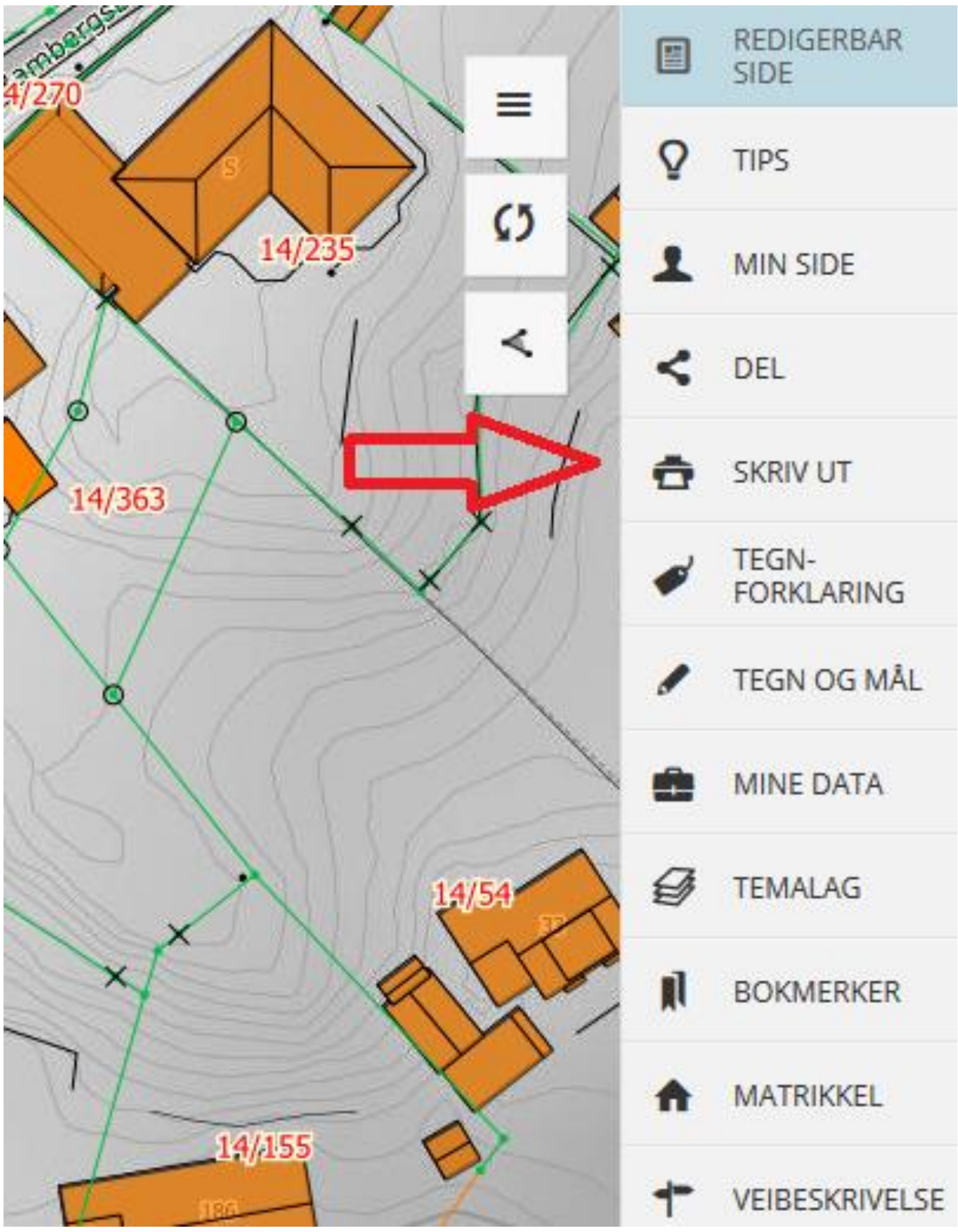


11. Vel ein målestokk (1:500 eller 1:1000), storleik og orientering, oppløsning og filformat. Ein kan og gje kartet ein tittel (til dømes GNR/BNR eller saksnummer). Og ein kan skrive inn ei beskriving.